



**КОМИТЕТ ИМУЩЕСТВЕННЫХ ОТНОШЕНИЙ  
АДМИНИСТРАЦИИ ПЕРМСКОГО МУНИЦИПАЛЬНОГО ОКРУГА**

**РЕШЕНИЕ**

о размещении объектов № 1605

Пермский край  
Пермский округ

14.06.2024

Комитет имущественных отношений администрации Пермского муниципального округа разрешает Акционерному обществу «Газпром газораспределение Пермь» (ИНН 5902183841, ОГРН 1025900512670, почтовый адрес: 614000, г. Пермь, ул. Петропавловская, 43)

размещение объекта «Газопровод давлением до 1,2 Мпа, для размещения которого не требуется разрешения на строительство»

на землях муниципальной собственности.

на срок 1 год

Местоположение: расположенных по адресу: Пермский край, м.о. Пермский, п. Горный, к уч. с кад. № 59:32:3480001:698

Приложение: схема предполагаемых к использованию земель или части земельного участка.

Особые условия использования:

- 1) При размещении газопровода учесть параметры ширины проезда улично-дорожной сети, во избежание сужения полосы отвода дороги.
- 2) При условии получения разрешения на производство земляных работ.

Заместитель председателя комитета



(подпись, печать)

М.В. Королева



# Схема предполагаемых к использованию земель или части земельного участка

Объект: Газопровод давлением до 1,2 Мпа, для размещения которого не требуется разрешения на строительство

Местоположение: расположенных по адресу: Пермский край, м.о. Пермский, п. Горный, к уч. с кад. № 59:32:3480001:698

Площадь земель или части земельного участка, кв.м.: 8

Категория земель: земли населенных пунктов

Вид разрешенного использования: -

Описание границ смежных землепользователей:

От точки n1 до точки n2 - земельный участок с кадастровым номером 59:32:3480001:672

От точки n2 до точки n3 - земельный участок с кадастровым номером 59:32:3480001:698

От точки n3 до точки n4 - земельный участок с кадастровым номером 59:32:3480001:1716

От точки n4 до точки n5 - земельный участок с кадастровым номером 59:32:3480001:1717

От точки n5 до точки n1 - земельный участок с кадастровым номером 59:32:3480001:1716




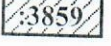
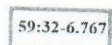

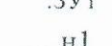

От точки n7 до точки n8 - земельный участок с кадастровым номером 59:32:3480001:1717

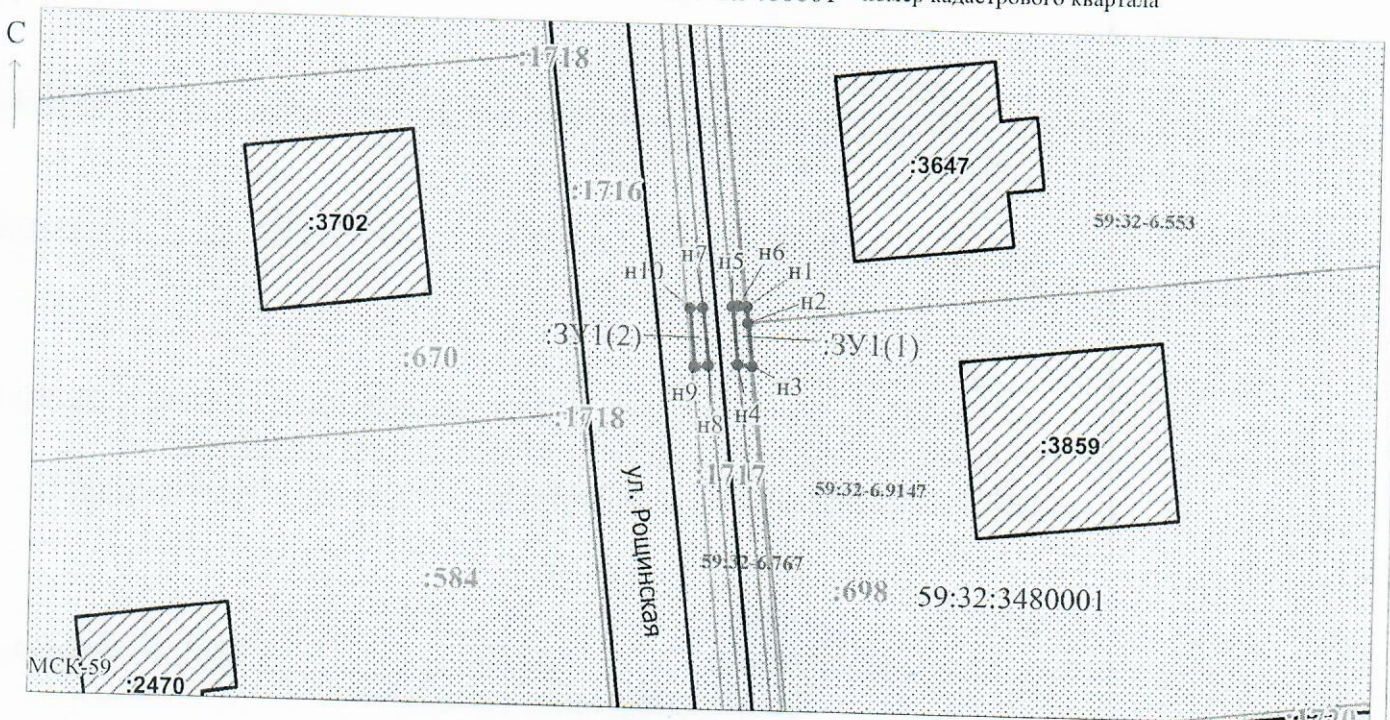
От точки n8 до точки n7 - земельный участок с кадастровым номером 59:32:3480001:1716

Каталог координат, м

№ точки границы	X	Y
n1	504293.05	2237073.73
n2	504291.96	2237073.86
n3	504289.00	2237074.20
n4	504289.08	2237073.18
n5	504293.06	2237072.72
n6	504293.08	2237073.11
n1	504293.05	2237073.73
n7	504292.95	2237070.71
n8	504288.94	2237071.17
n9	504288.87	2237070.19
n10	504292.90	2237069.82
n7	504292.95	2237070.71

### Условные обозначения:

-  - предполагаемый участок земель, на которых планируется размещение объекта
-  - границы и номер земельного участка, сведения о которых внесены в ЕГРН
-  - границы и номер объекта капитального строительства, сведения о которых внесены в ЕГРН
-  - граница кадастрового квартала
-  - зоны с особыми условиями использования территории, сведения о которых внесены в ЕГРН
-  - обозначение запрашиваемого земельного участка
-  - характерная точка границ земель или части земельного участка
-  - номер кадастрового квартала



Заявитель: \_\_\_\_\_ / Егорова И.В.  
 (подпись, расшифровка подписи)

Масштаб 1:500

МП  
 (для юридических лиц  
 и индивидуальных предпринимателей)